



Змеиногорский район

Инвестиционные предложения

2015-2025

Характеристика района

Географическое положение:

- Змеиногорский район расположен в южной части Алтайского края. Смежными районами являются: с севера - Поспелихинский, Курьинский, с запада - Рубцовский, с юга - Локтевский и Третьяковский, с востока Чарышский район и Республика Казахстан. Общая протяженность границ 372 км. .
- Площадь района 2802 квадратных километров. Административный центр района – г. Змеиногоorsk, расстояние до краевого центра г. Барнаула – 366 км, до ближайшей железнодорожной станции Третьяково – 52 км. По территории района проходят автомобильные трассы: Поспелиха — Курья — Третьяково, Змеиногоorsk — Рубцовск.
- Численность населения- 19,876 тыс. чел.
- На территории района имеется 9 муниципальных образований, которые включают 25 населенный пункт.

Природные ресурсы:

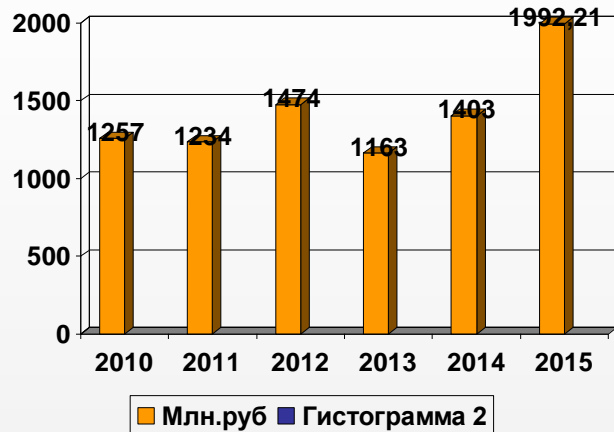
- земельные ресурсы: общая площадь сельскохозяйственных угодий – 144089 га, в том числе пашни – 98125 га. Рельеф Рельеф восточной части холмистый, гористый, (отроги Колыванского хребта), западной части — преимущественно равнинный. Почвы — серые лесные, выщелоченные, сильно выщелоченные, чернозёмы ;
- водные ресурсы: Основные реки Змеиногоorskого района — Корболиха, Большая Гольцовка, Таловка; в северо-восточной части расположено озеро Колыванское ;
- лесные ресурсы : Растут ель, пихта, сосна, береза, богатое разнотравье. Часть территории занимает Государственный заповедник "Тигирекский", сохраняющий уникальное ландшафтное и биологическое разнообразие Западного Алтая. Здесь водятся звери и птицы, занесенные в Красную книгу, встречаются редкие лекарственные растения, например, знаменитый золотой корень — родиола розовая. ;
- полезные ископаемые: имеются богатейшие запасы полезных ископаемых медь, цинк, олово, свинец, серебро, вольфрам, бериллий, золото и другие ископаемые. Кроме полиметаллических руд имеются запасы поделочных материалов - это гранит, яшма, кварциты, мрамор, которые можно использовать для отделочных работ, а также для изготовления сувениров, украшений. Наличие карьеров в районе с гравийно-песчаными смесями, запасов суглинков способствует организации производства строительных материалов в неограниченном количестве.
- Трудовой потенциал: трудовые ресурсы района -10,8 тыс. чел., численность занятых в экономике -6,8 тыс. чел.

Экономический потенциал:

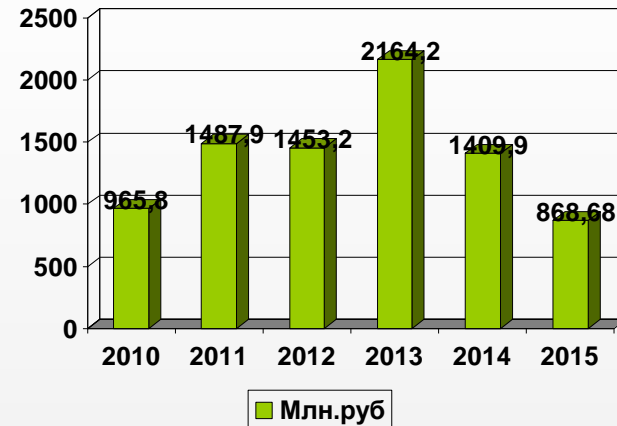
- Основной отраслью промышленности в районе является добыча полезных ископаемых (88,8%), на долю обрабатывающих производств приходится (8 %), на распределение электроэнергии, газа и воды (1,2%) объема отгруженных товаров собственного производства.
- Основная специализация сельхозорганизаций района это производство растениеводческой продукции, в основном зерновых культур, молочное скотоводство. В структуре валовой продукции сельского хозяйства на долю животноводства приходится 32 %, на долю растениеводства 68 %.

Основные показатели социально-экономического развития района

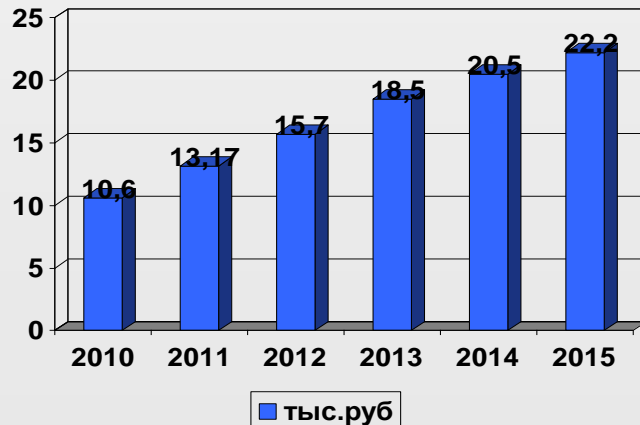
Объем промышленной продукции



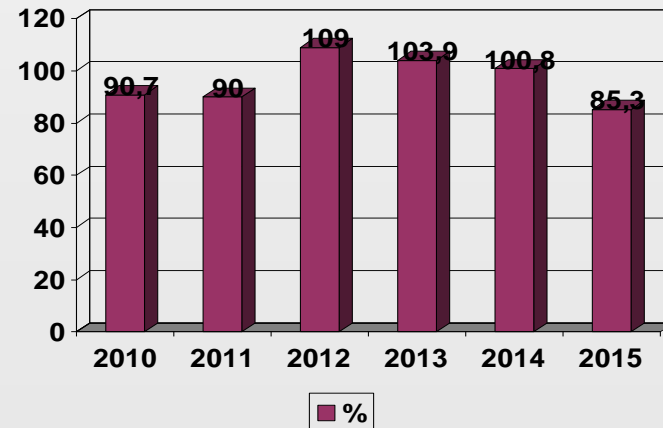
Объем инвестиций



Среднемесячная начисленная заработная плата одного работника



Индекс физического объема сельскохозяйственной продукции во всех категориях хозяйств, в % к предыдущему году



РАЗВИТИЕ ЖИВОТНОВОДСТВА



Описание:

- строительство животноводческих комплексов в поселениях с отсутствующими градообразующими предприятиями, с возможностью удобного подключения к инженерным коммуникациям.

Инвестиционные ресурсы:

- Неиспользованные пашни-7875 га;219 га сенокосов;1117 га пастбищ.
- Незанятые трудовые ресурсы



Месторасположение:

- Карамышевский, Барановский, Октябрьский,
- Саввушинский, Черепановский, Таловский сельские поселения

Производство молочной продукции, сыров, переработка мяса



Инвестиционные ресурсы

- поголовье КРС во всех категориях хозяйств- 11,3 тыс.голов, в т.ч. Коров – 4,9 тыс.гол.
- Незанятые трудовые ресурсы;
- Производство молока во всех категориях хозяйств

Потребители:

- Магазины, рынки, предприятия общественного питания, население Змеиногорска района и г. Змеиногорска.

Преимущества:

- Круглогодичное производство экологически чистой продукции, конкурирующей с импортной и производимой в других районах края. Близость к г.Змеиногорску, основному потребителю производимой продукции.

Месторасположение:

- Октябрьский, Барановский, Карамышевский сельсовет

Производство меда и изделий на его основе (прополис, воск и др.)



Описание:

- Производство и переработка продукции пчеловодства.

Потребители:

- магазины, рынки, предприятия общественного питания, население Змеиногорского района и г. Змеиногорск

Преимущества:


- наличие посевов медоносных культур;
- Наличие естественных медоносных угодий;
- Незанятые трудовые ресурсы.

Месторасположение:

- Все сельсоветы Змеиногорского района



Развитие туризма



Инвестиционные ресурсы:

- Территория района уникальна по своим природным особенностям. Это таежные леса, горы, скалы, реки, водопады, красивейшие озера. Район богат историческим наследием. На территории района более 120 памятников истории и архитектуры.

Потребители:

- жители близлежащих населенных пунктов района, жители г. Змеиногорска, Алтайского края, РФ.

Преимущества:

- Змеиногорский район включен в туристические маршруты «Большое золотое кольцо Алтая» и «Казачья Подкова Алтая»

Месторасположение:

- Г.Змеиногорск, Саввушинский, Черепановский сельсоветы.

Змеиногорский район

Администрация Змеиногорского района готова рассмотреть любые предложения по вложению инвестиций в экономику района, в его социальную сферу, способствующие укреплению экономического потенциала, развитию инфраструктуры, повышению уровня жизни жителей района.

Муниципальное образование Змеиногорский район уверенно смотрит в будущее и готово к взаимовыгодному сотрудничеству со всеми, кто предлагает инновационные проекты, к предоставлению для них оптимальных условий

Приглашаем к взаимовыгодному сотрудничеству!