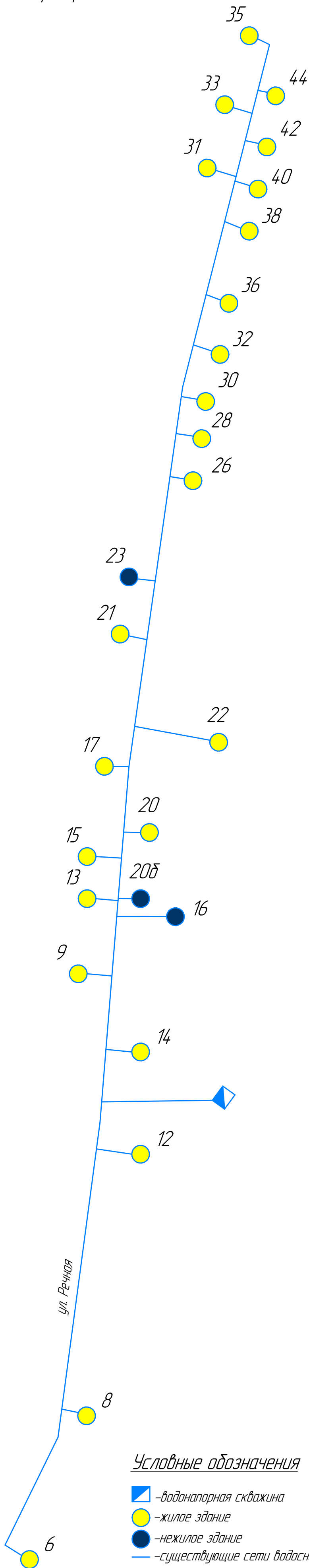






СХЕМА
ВОДОСНАБЖЕНИЯ И ВОДООТВЕДЕНИЯ
ЗМЕИНОГОРСКОГО РАЙОНА АЛТАЙСКОГО КРАЯ
(город районного значения и сельские населенные пункты) п.Утка



Условные обозначения

-  -водонапорная скважина
-  -жилое здание
-  -нежилое здание
-  -существующие сети водоснабжения